

















ateria grobów murowanych



Legenda:

-  zakres opracowania
-  Zielen istniejąca: drzewo iglaste
-  drzewo liściaste
-  numer porządkowy
-  krzew
- 530** Gospodarka drzewostanem
-  8 Do obserwacji i pielęgnacji
-  7 Do pielęgnacji
-  10 Do wycinki
-  25 Do obserwacji
-  40 Brak wskazań
-  44 Do pielęgnacji
-  56 Brak wskazań
-  45 Do obserwacji
-  39 Do wycinki
-  59 Do obserwacji i pielęgnacji
-  5 Brak wskazań

Inwestor  Gmina - Miasto Stargard, Zarząd Usług Komunalnych w Stargardzie, Ul. Pierwszej Brygady 35, 73 - 110 Stargard		Wykonawca  Landgreen Architektura Krajobrazu Kamil Łąd tel./fax (+48)721-199-387 lub 505-908-669 ul. Żorska 37D/9, 61-345 Poznań		www.landgreen.pl e-mail: landgreen.lub@gnail.com	
Temat zadania					
„Opracowanie inwentaryzacji dendrologicznej na terenie będącym własnością Gminy Miasta Stargard, tj. cmentarza przy ul. Kościuszki w Stargardzie”					
Branża			Stadium		
ARCHITEKTURA KRAJOBRAZU			INWENTARYZACJA DENDROLOGICZNA		
Umowa	Data	Skala	Nr rysunku	Nr arkusza	
8/2021	08.2021	1:500	1	7/9	
Autorzy	Imię i nazwisko	Podpis		Nr uprawnień	
Projektant:	mgr inż. arch. kraj. Kamila Łąd			SITO-Lub/TZ/0029/2016	